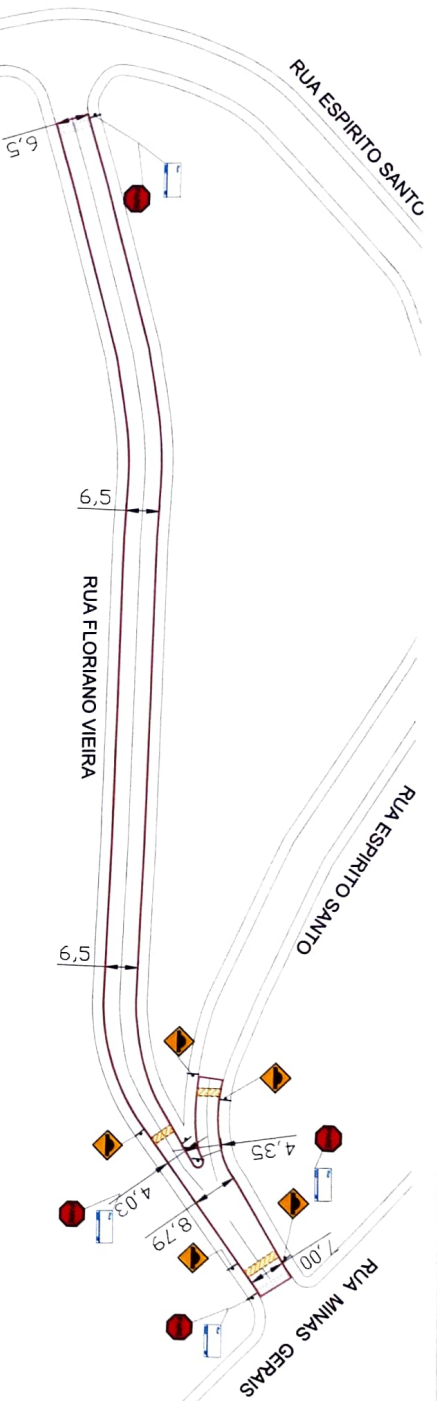


PLANTA BAIXA - RUA FLORIANO VIEIRA
ESCALA 1 : 750



SINALIZAÇÃO VERTICAL
PLACAS DE REGULAMENTAÇÃO
PLACAS DE ADVERTÊNCIA

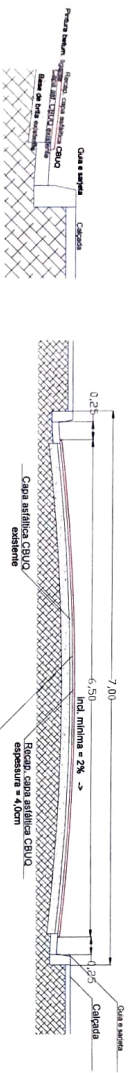


R1 Parada Obrigatória




A18 Saliência ou Lombada

PLACAS DE IDENTIFICAÇÃO DE VIA



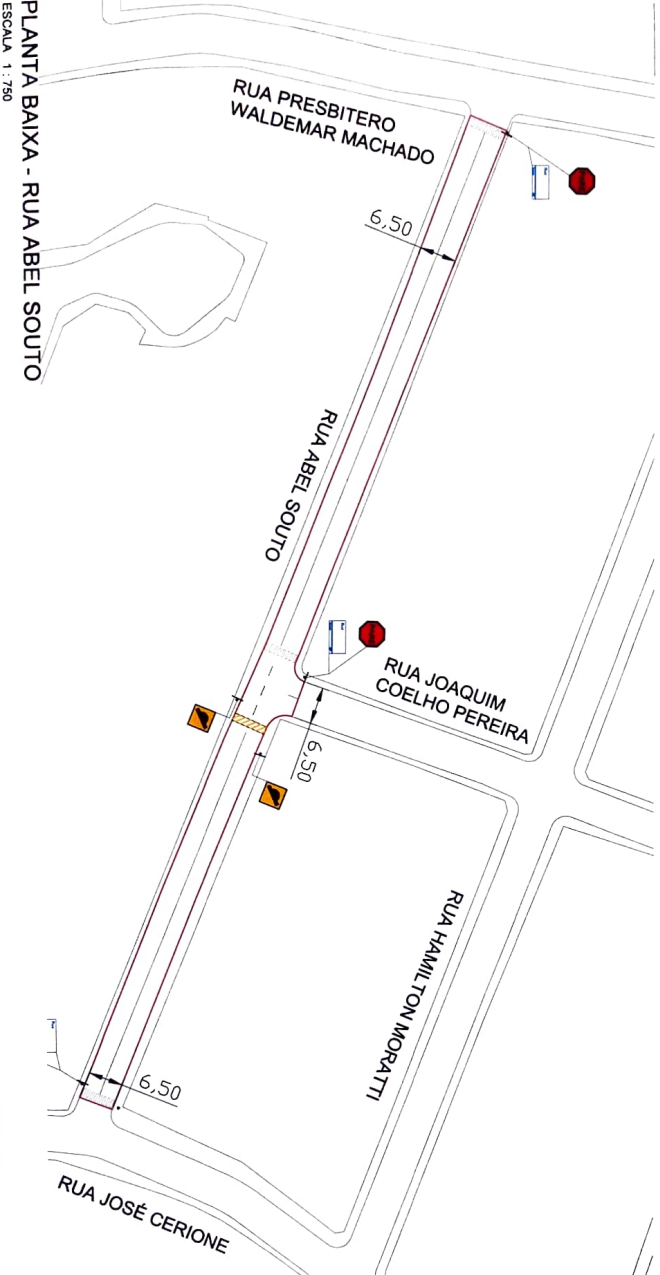
RECAPEAMENTO ASFÁLTICO - CORTE
RECAPEAMENTO ASFÁLTICO - CORTE

QUANTIDADES
2.932,61 m² = Área de via do recapeamento
1.344,27 m² = Rua Abel Souto
1.588,34 m² = Rua Floriano Vieira



ERICK FERNANDO CHAGAS
ENGENHEIRO CIVIL
CREA 5080951/0617
Linha Simples Seccionada
Cor: AMARELA

PREFEITURA MUNICIPAL DE ALUMÍNIO
DEPARTAMENTO MUNICIPAL DE PLANEJAMENTO E OBRAS
PROJETO/ASSISTÊNCIA
RECAPEAMENTO DE VIA PÚBLICA
PROJETO GEOMÉTRICO DE VIA
Tronco da Rua Floriano Vieira no Bairro Vila Pedregal e Rua Abel Souto no Bairro Vila Santa Lúcia
RESPOSTA TÉCNICA
ERICK FERNANDO CHAGAS
CREA 5080951/0617
R2/14
01/01



PLANTA BAIXA - RUA ABEL SOUTO
ESCALA 1 : 750

ESCALA INDICADA
RES. DES. PROJ. ERICK FERNANDO CHAGAS
REVISÃO 00
DATA 30/09/2022
AUT. ARF.